










LEGENDA

-  Confine provinciale
-  Confine dei Sub-ambiti D-E del PTCP 99
-  Confini comunali
-  Curve di livello (100 m)
-  Idrografia superficiale
-  Urbanizzato residenziale
-  Urbanizzato produttivo
-  Linee ferroviarie esistenti
-  Stazioni ferroviarie esistenti
-  Linea ferroviaria alta velocità
-  Stazione Campania della Linea AV

Elaborato desunto dal Piano di area vasta dei Comuni di Afragola - Acerra - Casoria - Casalnuovo - Calvano interessati dalla stazione Napoli - Afragola della linea alta velocità.
 SCALA DI ELABORAZIONE 1:50.000



COMUNE DI CASALNUOVO DI NAPOLI
 Provincia di Napoli

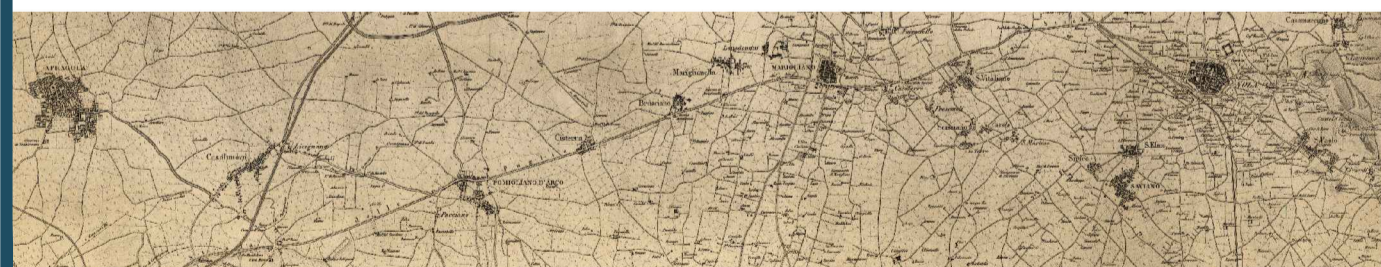


SETTORE III PIANIFICAZIONE URBANISTICA E LL.PP.
 Servizio Pianificazione del Territorio
 Ufficio di Piano

Piano
 Urbanistico
 Comunale
 Preliminare

IT. 02

redatto in conformità alla L.R. 16/2004



Il sistema insediativo e le infrastrutture

UFFICIO DI PIANO

SUPPORTO COORDINATORE DI PROGETTO
 dott. arch. Anastasia Russo

SUPPORTO PIANI DI SETTORE
 dott. arch. Anna Acetino

SUPPORTO COORDINATORE JUNIOR
 dott. arch. Carmela Mascio

SUPPORTO JUNIOR
 dott. arch. Mirko Romano

SISTEMA INFORMATIVO TERRITORIALE
 dott. arch. Pietro Dionio

GEOLOGIA
 dott. geol. Francesco Fabozzi

VALUTAZIONE AMBIENTALE STRATEGICA
 dott. arch. Francesco Varone

DIRIGENTE III SETTORE/RUP
 dott. ing. Giuseppe Savio

SUPPORTO TECNICO-SCIENTIFICO
 prof. arch. Paride G. Caputi

PROG. 118

02 APR. 2015

allegato alla Delibera di G.C. n. 88 del 10.04.2015

SINDACO
 dott. Antonio Peluso

ASSESSORE ALL'URBANISTICA
 avv. Andrea Crelicco

scala

Aprile 2015