









NODI E RETI PER LA CONNETTIVITA' TERRITORIALE

Rete viaria

-  Autostrade tangenziali e assi
-  Strada statale
-  Strada provinciale
-  Strada comunale principale
-  Strada comunale secondaria

Rete ferroviaria

-  Rete ferroviaria nazionale
  - 1- Linea RFI Napoli-Cancello
  - 2- Linee Alta Velocità
-  Rete ferroviaria locale
  - Circumvesuviana linea Napoli-Baiano
-  Stazioni e fermate ferrovie



COMUNE DI CASALNUOVO DI NAPOLI  
Provincia di Napoli



SETTORE III PIANIFICAZIONE URBANISTICA E LL.PP.  
Servizio Pianificazione del Territorio  
Ufficio di Piano

Piano  
Urbanistico  
Comunale  
Preliminare

IC. 13

redatto in conformità alla L.R. 16/2004



Rete della mobilità viaria e ferroviaria esistente

UFFICIO DI PIANO

SUPPORTO COORDINATORE DI PROGETTO

dot. arch. Antonella Russo

SUPPORTO PIANI DI SETTORE

dot. arch. Anna Acetino

SUPPORTO COORDINATORE JUNIOR

dot. arch. Carmela Maresca

SUPPORTO JUNIOR

dot. arch. Mirko Romano

SISTEMA INFORMATIVO TERRITORIALE

dot. arch. Pietro Difano

GEOLOGIA

dot. geol. Francesco Fabozzi

VALUTAZIONE AMBIENTALE STRATEGICA

dot. arch. Francesco Varone

DIRIGENTE II SETTORE/UP

dot. ing. Giuseppe Savino

SUPPORTO TECNICO-SCIENTIFICO

prof. arch. Paolo G. Caputi

Prot. 118

02 APR. 2015

allegato alla Delibera di G.C. n. 88 del 10.04.2015

BRINDACO  
dot. Antonio Peluso  
ASSESSORE ALL'URBANISTICA  
avv. Andrea Cristofa