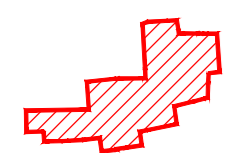
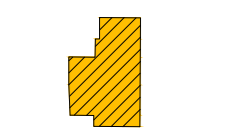
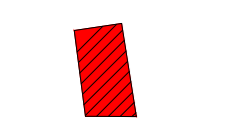
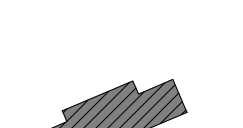
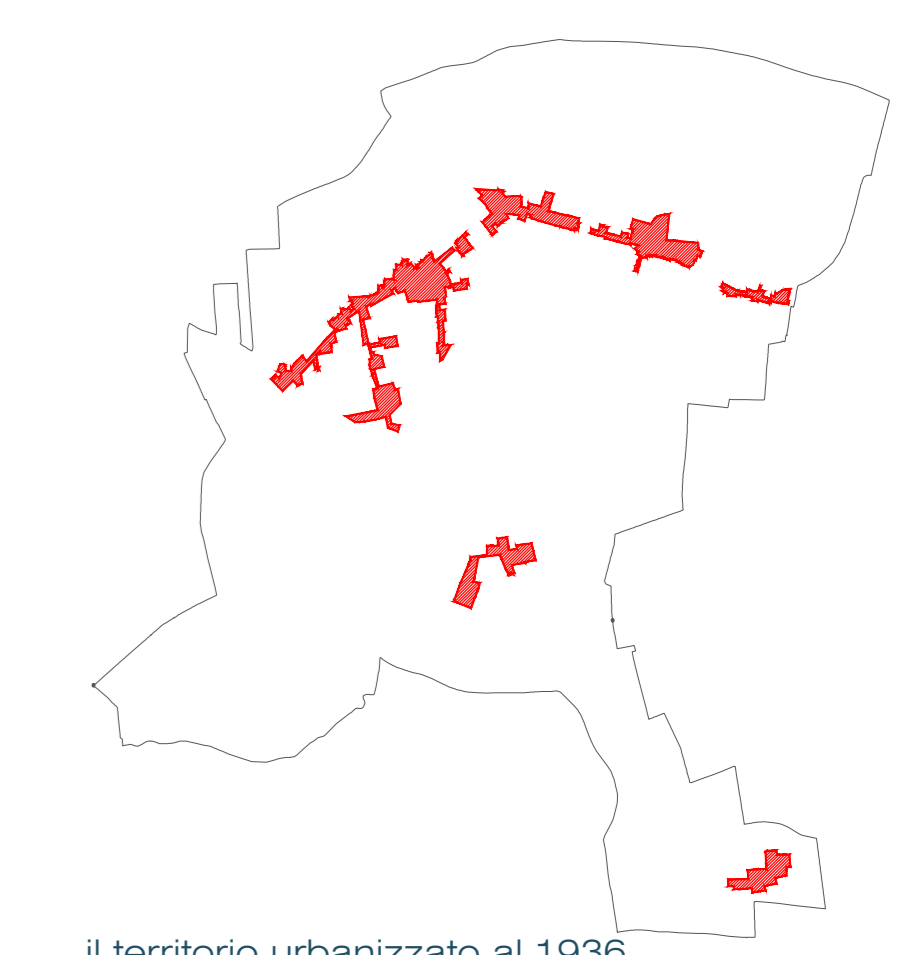
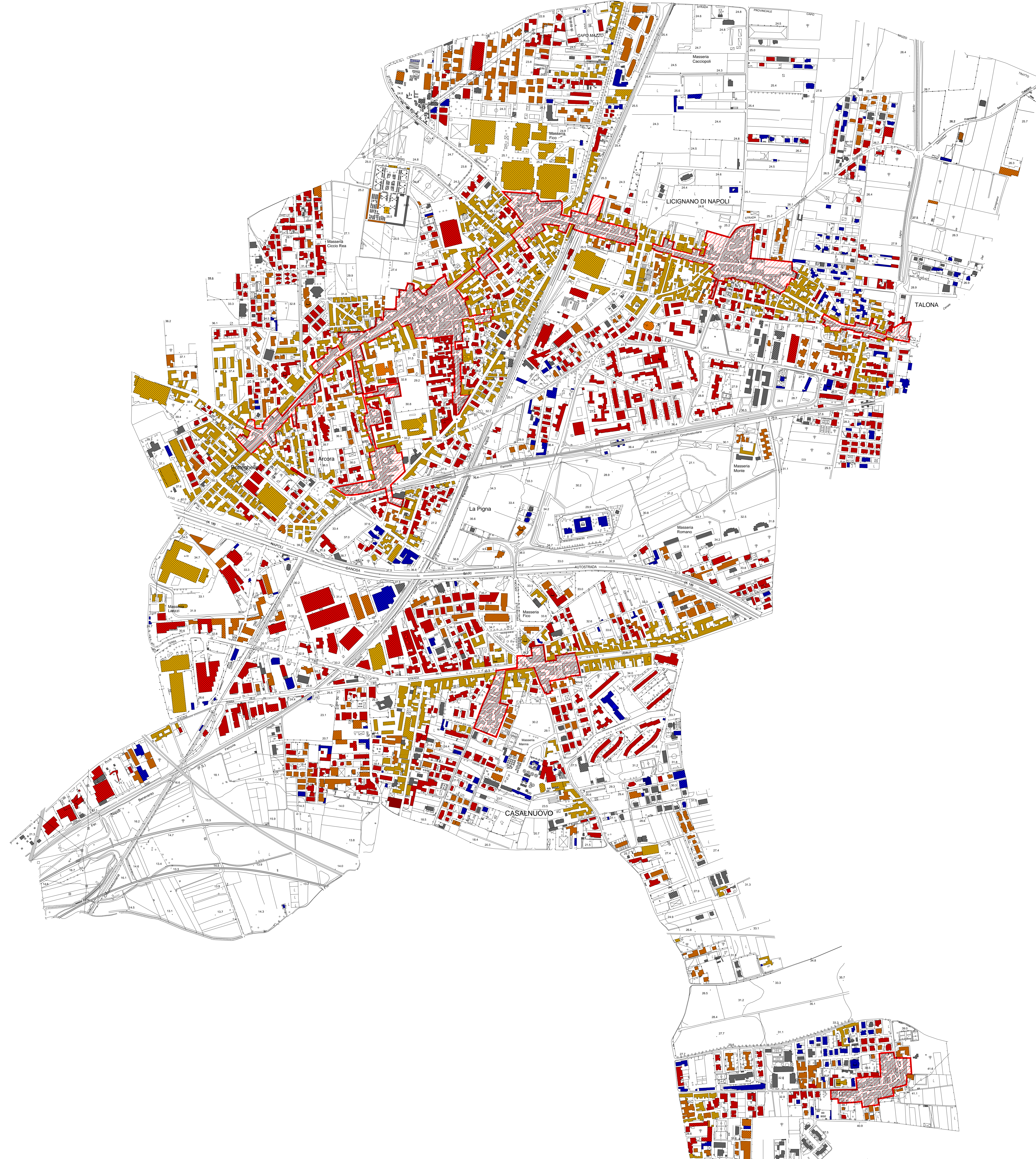
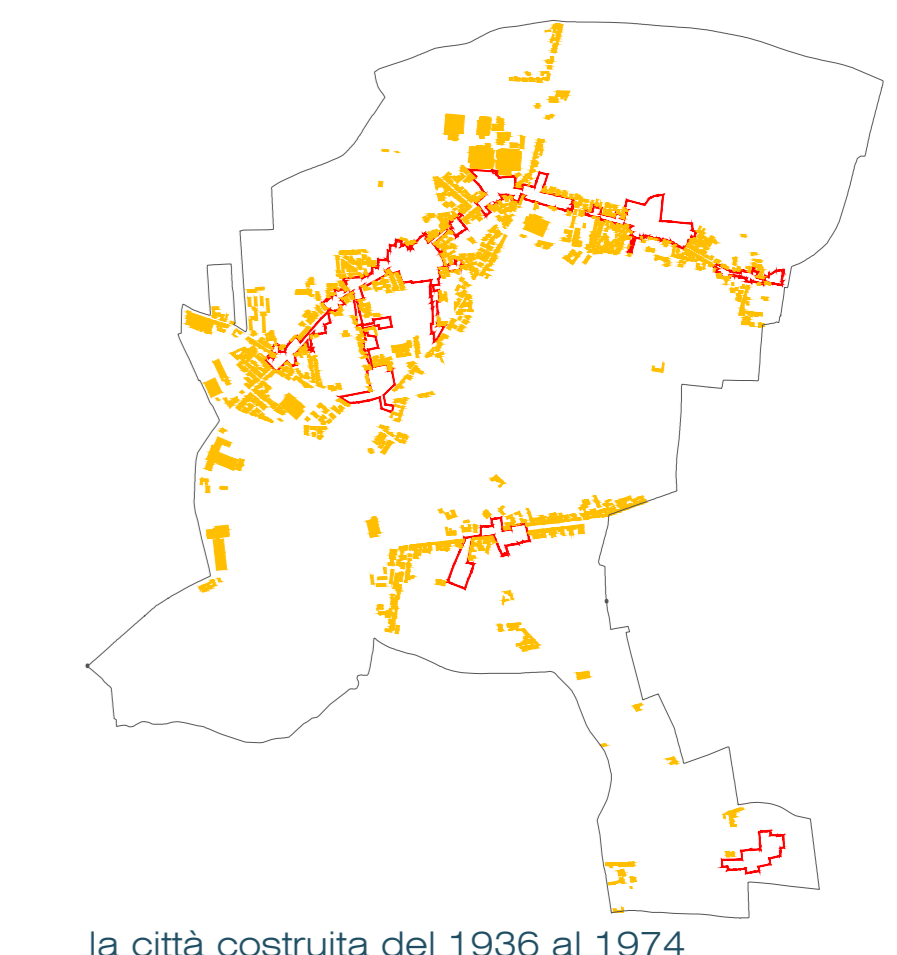


LEGENDA

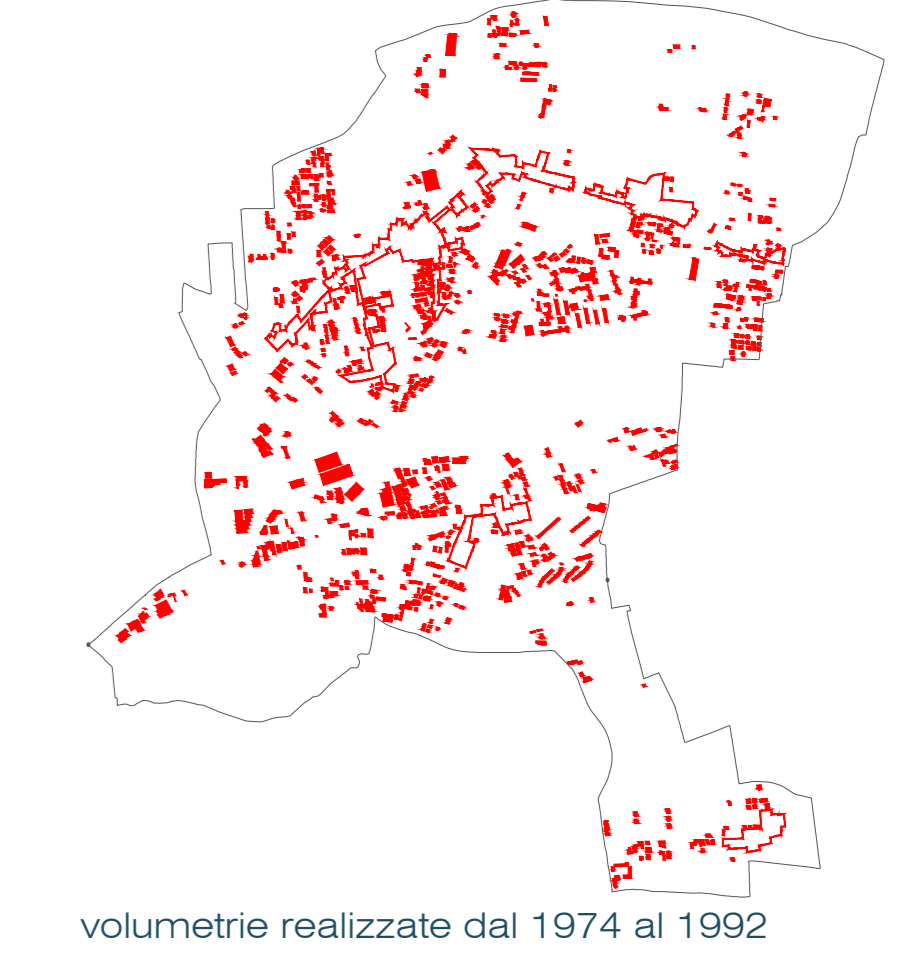
-  Tessuto urbano al 1936
-  Edificato dal 1936 al 1974
-  Edificato dal 1974 al 1992
-  Edificato dal 1992 al 1998
-  Edificato dal 1998 al 2004
-  Edificato dal 2004 al 2011



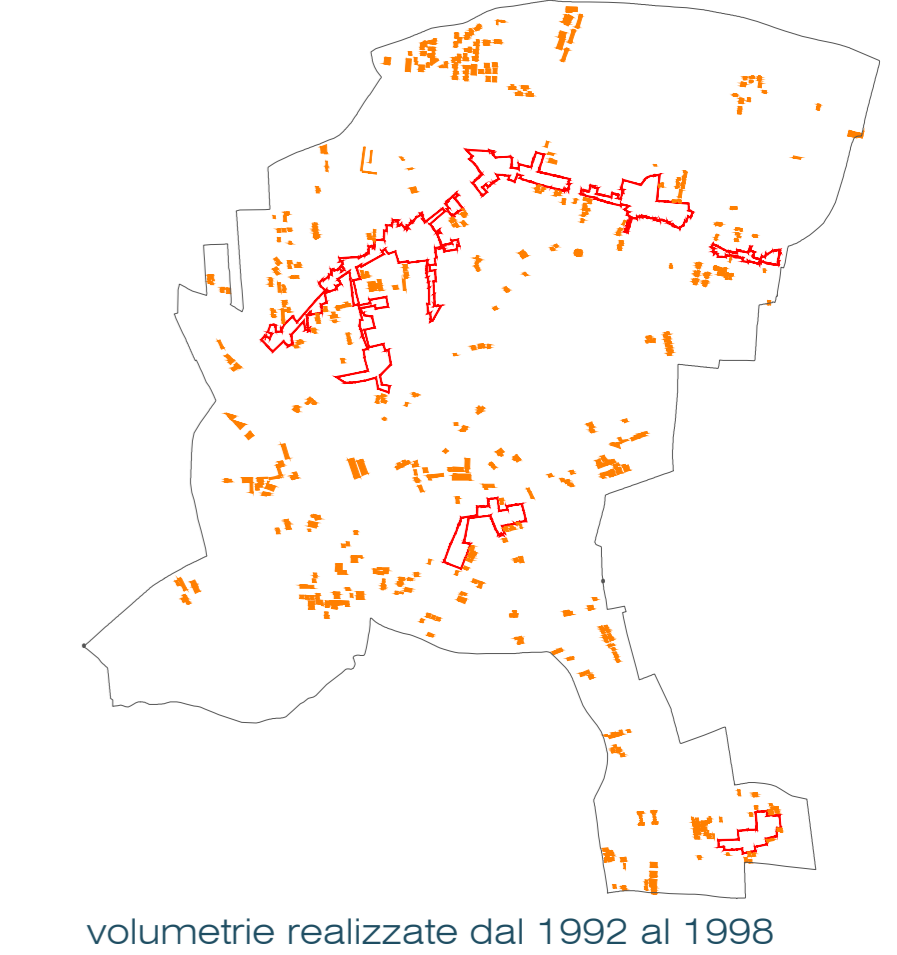
il territorio urbanizzato al 1936



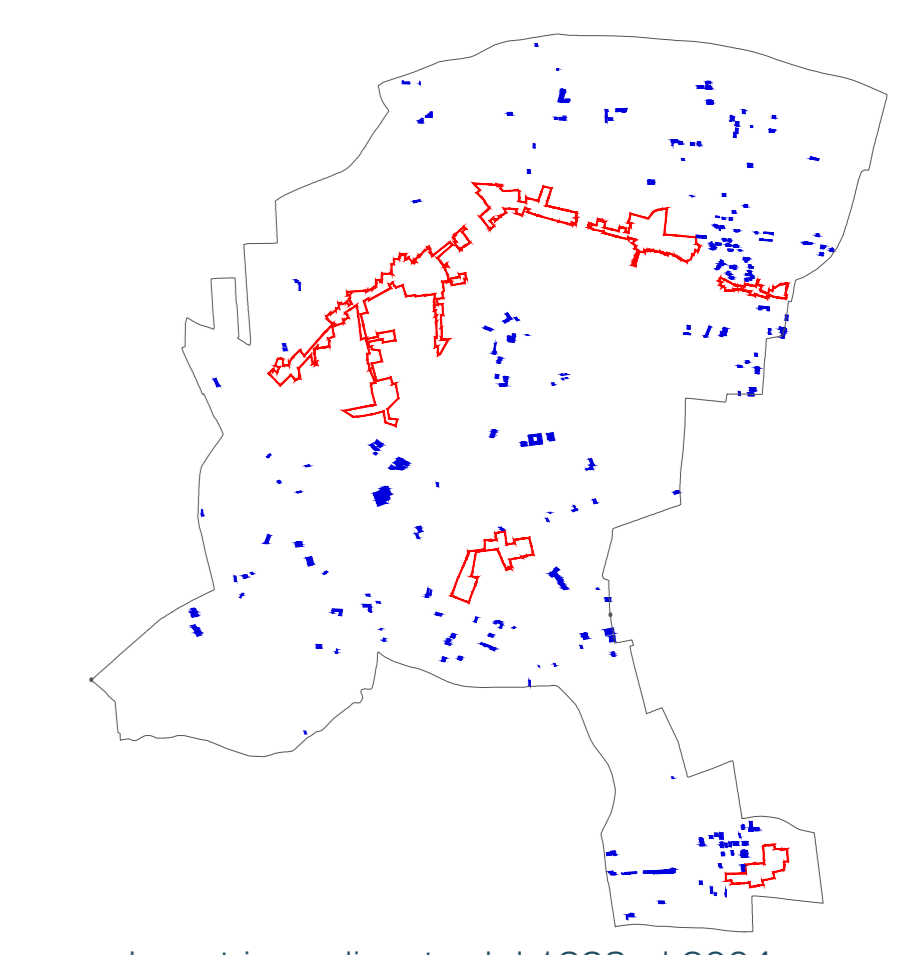
la città costruita del 1936 al 1974



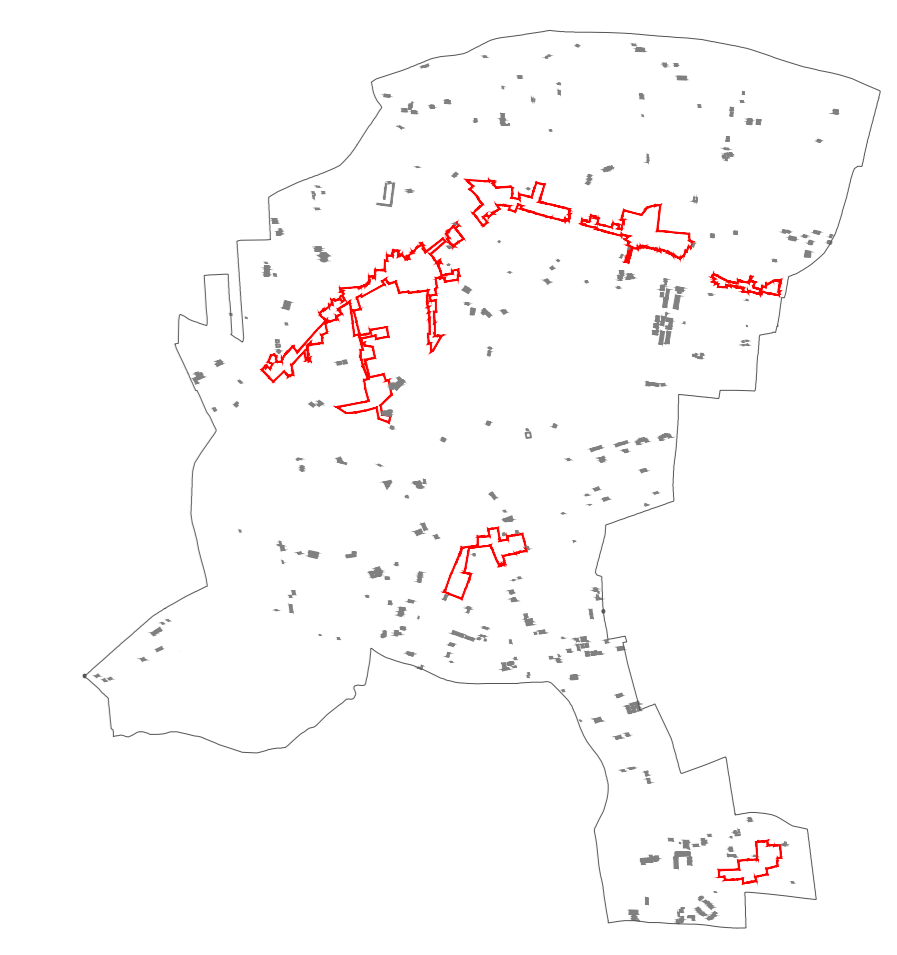
volumetrie realizzate dal 1974 al 1992



volumetrie realizzate dal 1992 al 1998



volumetrie realizzate dal 1998 al 2004



volumetrie realizzate dal 2004 al 2011

COMUNE DI CASALNUOVO DI NAPOLI
Provincia di Napoli

SETTORE III PIANIFICAZIONE URBANISTICA E LL.PP.
Servizio Pianificazione del Territorio
Ufficio di Piano

Piano
Urbanistico
Comunale
Preliminare

IC. 09

redatto in conformità alla L.R. 16/2004



Fasi di sviluppo del territorio urbanizzato

- | | |
|------------------------------------------------------------------|-------------------------------------------------------------|
| UFFICIO DI PIANO | |
| SUPPORTO COORDINATORE DI PROGETTO
dot. arch. Annabella Russo | DIRIGENTE II SETTORE/UP
dot. ing. Giuseppe Savoca |
| SUPPORTO PIANI DI SETTORE
dot. arch. Anna Accetto | SUPPORTO TECNICO-SCIENTIFICO
prof. arch. Paolo G. Diaput |
| SUPPORTO COORDINATORE JUNIOR
dot. arch. Carmela Maresca | |
| SUPPORTO JUNIOR
dot. arch. Mirko Romano | |
| SISTEMA INFORMATIVO TERRITORIALE
dot. arch. Pietro D'Ono | |
| GEOLOGIA
dot. geol. Francesco Fabozzi | |
| VALUTAZIONE AMBIENTALE STRATEGICA
dot. arch. Francesco Varone | |

Prot. 118
02 APR 2015

allegato alla Delibera di G.C. n. 88 del 10.04.2015

SINDACO
dot. Antonio Peluso
ASSESSORE ALL'URBANISTICA
av. Andrea Crestica